



Secretaría
de Desarrollo Urbano
Gobierno de Santiago

2021-2024
SECRETARIA DE DESARROLLO URBANO
SOLICITUD DE TRÁMITE

EXPEDIENTE CATASTRAL: 33-137-018

No. DE EXPEDIENTE: CH-086/2023

PERMISO SOLICITADO

- | | | |
|---|---|---|
| <input checked="" type="checkbox"/> CASA HABITACION UNIFAMILIAR | <input type="checkbox"/> USO COMERCIAL, MULTIFAMILIAR, SERVICIOS O INDUSTRIAL | <input checked="" type="checkbox"/> TRAMITE MENOR |
| <input checked="" type="checkbox"/> OBRA NUEVA | <input type="checkbox"/> USO DE SUELO | <input checked="" type="checkbox"/> NUMERO OFICIAL |
| <input type="checkbox"/> AMPLIACION | <input type="checkbox"/> USO DE EDIFICACION | <input type="checkbox"/> ROTURA DE PAVIMENTO |
| <input type="checkbox"/> REGULARIZACION | <input type="checkbox"/> USO COMPLEMENTARIO A LA VIVIENDA | <input type="checkbox"/> DEMOLICION |
| <input type="checkbox"/> CAMBIO DE TECHO | <input type="checkbox"/> CONSTRUCCION (OBRA NUEVA, AMPLIACION O REGULARIZACION) | <input type="checkbox"/> CONSTANCIA DE OBRA TERMINADA |
| <input type="checkbox"/> MODIFICACION AL PROYECTO APROBADO | <input type="checkbox"/> REGIMEN EN CONDOMINIO | <input type="checkbox"/> PRORROGA DE CONSTRUCCION |
| | <input type="checkbox"/> MODIFICACION AL PROYECTO APROBADO | <input type="checkbox"/> REMODELACION DE FACHADA |
| | | <input type="checkbox"/> BARDA _____ ML ALTURA _____ |
| | | <input type="checkbox"/> ALINEAMIENTO VIAL _____ |

DESCRIPCION BREVE DE SU SOLICITUD Licencia Municipal de construccion para una obra nueva de casa habitacion unifamiliar y costa asig. de num. of.

DATOS GENERALES DEL PROPIETARIO Y/O TITULAR DE LA LICENCIA

NOMBRE Adrian Morales Chapa TELEFONO _____
DOMICILIO calle Picasso #832 col. Contry la Silla, Guadalupe No 2.

CORREO ELECTRONICO _____

DATOS GENERALES DEL PREDIO

UBICACION (CALLE) Calizas NUMERO 120 CONGREGACION, COLONIA Y/O FRACCIONAMIENTO Pedregal del Huajuco
cruz con calle cristales

ENTRE CALLES _____
ESTADO ACTUAL DEL PREDIO: BALDÍO CON CONSTRUCCIÓN USO ACTUAL DE LA EDIFICACIÓN _____
AREA TOTAL DE TERRENO 251.024 M² AREA POR CONSTRUIR 372.09 M² AREA POR DEMOLER - M²
AREA EXISTENTE - M² AREA POR REGULARIZAR - M² BARDA POR CONSTRUIR 37.00 M L
AUTORIZADA

DATOS GENERALES DEL TRAMITADOR Y/O SOLICITANTE (APODERADO LEGAL)

NOMBRE Ing José Luis Sánchez Molina TELEFONO 81-1609-3776
setecsanchez@gmail.com

DATOS GENERALES DEL DIRECTOR RESPONSABLE DE OBRA
NOMBRE Arg. Adrian Morales Chapa FIRMA
81-1388-3352 6841380
TELEFONO No. DE CEDULA CORREO ELECTRONICO

OBSERVACIONES: _____

FIRMA DEL PROPIETARIO Y/O REPRESENTANTE LEGAL

NOMBRE Y FIRMA DEL APODERDO

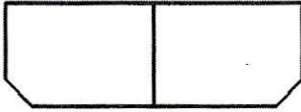
Declaro bajo protesta de decir verdad, en ejercicio de legítimos derechos manifiesto que los datos contenidos en la presente solicitud son los correctos, siendo a mi cargo y responsabilidad la autenticidad y validez de los documentos que a la misma acompañan. La no veracidad motivará la revocación inmediata de la autorización otorgada, además de la aplicación de sanciones y medidas conforme a la Ley de Asentamientos Humanos, Ordenamiento Territorial y Desarrollo Urbano para el Estado de Nuevo León.



2021-2024

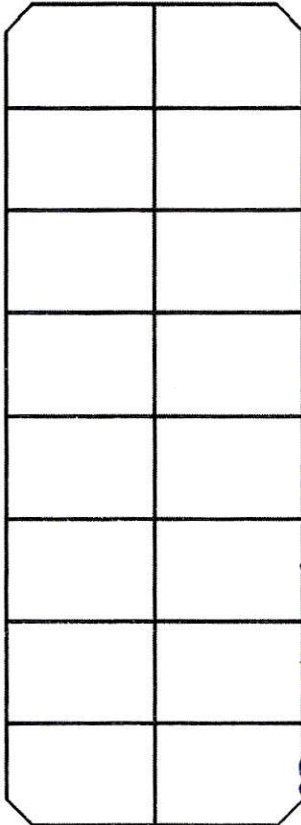
SECRETARIA DE DESARROLLO URBANO
SOLICITUD DE TRÁMITE

NORTE



CALLE Cristales

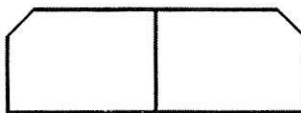
CALLE



CALLE Privada

CALLE Calizas

Zaragoza



#

CALLE

#



MICROZONIFICACIÓN

1. Indicar ubicación del predio. (figura 1.1)
2. Indicar usos de los predios colindantes:
SIMBOLOGIA:
B = BALDIO.
CH = CASA HABITACION.
C = COMERCIO.
3. Indicar los números oficiales de los predios colindantes. (figura 2.1)
4. Indicar el ancho de la vialidad actual incluyendo banqueta.
5. Indicar pasillos de los predios colindantes (si es el caso).
6. Indicar ubicación de árboles mayores de 3" de tallo o palmera con un ●.

Figura



SEÑALAR EL PREDIO DE ESTA MANERA

INDICAR NO. DE LOS PREDIOS VECINOS. EJEMPLO:

137 "A"

Figura

Firma de propietario: