



Secretaría
de Desarrollo Urbano
Gobierno de Sanlago

2021-2024
SECRETARIA DE DESARROLLO URBANO
SOLICITUD DE TRÁMITE

EXPEDIENTE CATASTRAL: 08-187-019

No. DE EXPEDIENTE: CH-805-2022

PERMISO SOLICITADO

CASA HABITACION UNIFAMILIAR

USO COMERCIAL, MULTIFAMILIAR,
SERVICIOS O INDUSTRIAL

TRAMITE MENOR

- OBRA NUEVA
- AMPLIACION
- REGULARIZACION
- CAMBIO DE TECHO
- MODIFICACION AL PROYECTO APROBADO

- USO DE SUELO
- USO DE EDIFICACION
- USO COMPLEMENTARIO A LA VIVIENDA
- CONSTRUCCION (OBRA NUEVA, AMPLIACION
O REGULARIZACION)
- REGIMEN EN CONDOMINIO
- MODIFICACION AL PROYECTO APROBADO

- NUMERO OFICIAL
- ROTURA DE PAVIMENTO
- DEMOLICION
- CONSTANCIA DE OBRA TERMINADA
- PRORROGA DE CONSTRUCCION
- REMODELACION DE FACHADA
- BARDA _____ ML ALTURA _____
- ALINEAMIENTO VIAL

DESCRIPCION BREVE DE SU SOLICITUD

Obra Nueva de casa habitación unifamiliar

DATOS GENERALES DEL PROPIETARIO Y/O TITULAR DE LA LICENCIA

Inter Desarrollos Regionales S.A. de C.V.

8110806936

NOMBRE
Av. San Pedro N.- 801 piso 1D Col. Fuentes del Valle, San Pedro Garza Garcia

TELEFONO

DOMICILIO
eduardo.garcia@interdesarrollos.com.mx

CORREO ELECTRONICO

DATOS GENERALES DEL PREDIO

Calle Aries 124 El Barro

UBICACIÓN (CALLE) NUMERO CONGREGACION, COLONIA Y/O FRACCIONAMIENTO

ENTRE CALLES

ESTADO ACTUAL DEL PREDIO: BALDÍO CON CONSTRUCCIÓN USO ACTUAL DE LA EDIFICACIÓN _____

AREA TOTAL DE TERRENO 151.613 M² AREA POR CONSTRUIR 241.720 M² AREA POR DEMOLER _____ M²

AREA EXISTENTE _____ M² AREA POR REGULARIZAR _____ M² BARDA POR CONSTRUIR _____ M L

DATOS GENERALES DEL TRAMITADOR Y/O SOLICITANTE (APODERADO LEGAL)

Eduardo Garcia Marin

8110806936

NOMBRE
eduardo.garcia@interdesarrollos.com.mx

TELEFONO

CORREO ELECTRONICO

DATOS GENERALES DEL DIRECTOR RESPONSABLE DE OBRA

Arq. Cesar Eduardo Nieto López

NOMBRE
8113401111

10739299
No. DE CEDULA

Secretaría
de Desarrollo Urbano

FIRMA
edgama00@gmail.com

TELEFONO


CORREO ELECTRONICO

OBSERVACIONES:

Carlos Chavarria Villarreal
FIRMA DEL PROPIETARIO Y/O REPRESENTANTE LEGAL

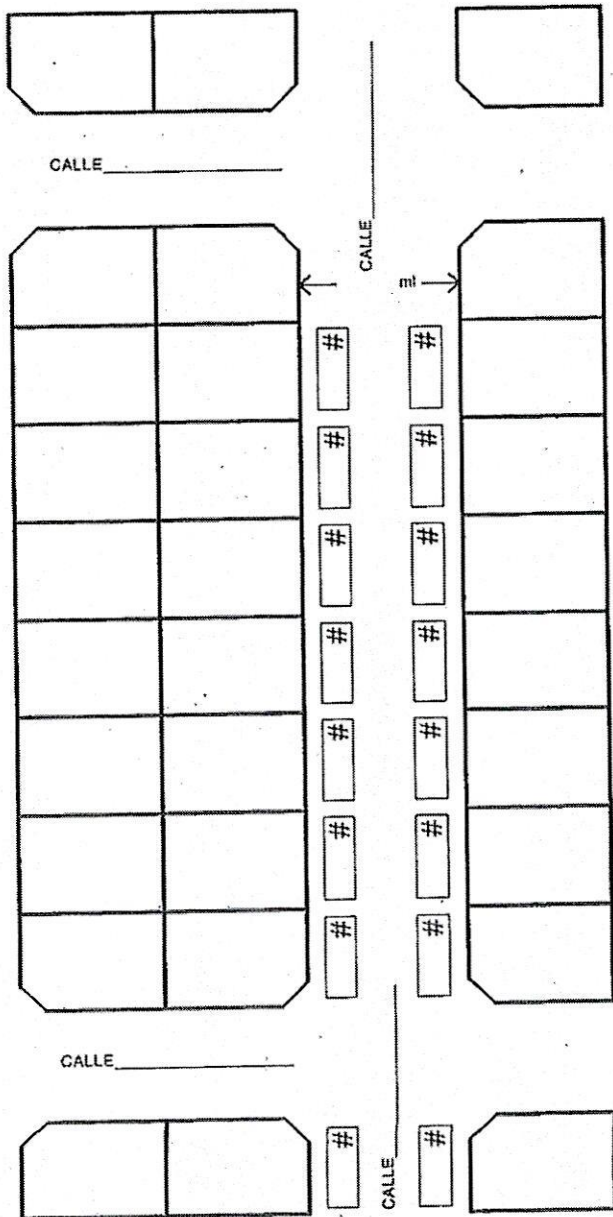
Carlos Chavarria Villarreal
NOMBRE Y FIRMA DEL APODERDO

Declaro bajo protesta de decir verdad, en ejercicio de legítimos derechos manifiesto que los datos contenidos en la presente solicitud son los correctos, siendo a mi cargo y responsabilidad la autenticidad y validez de los documentos que a la misma acompañan. La no veracidad motivará la revocación inmediata de la autorización otorgada, además de la aplicación de sanciones y medidas conforme a la Ley de Asentamientos Humanos, Ordenamiento Territorial y Desarrollo Urbano para el Estado de Nuevo León.

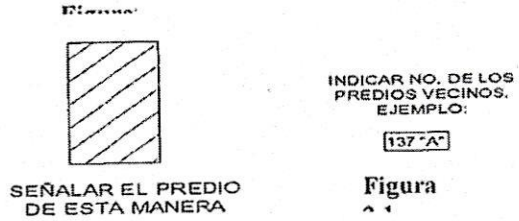


2021-2024
SECRETARIA DE DESARROLLO URBANO
SOLICITUD DE TRÁMITE

MICROZONIFICACIÓN



1. Indicar ubicación del predio. (figura 1.1)
2. Indicar usos de los predios colindantes:
SIMBOLOGIA:
B = BALDIO.
CH = CASA HABITACION.
C = COMERCIO.
3. Indicar los números oficiales de los predios colindantes. (figura 2.1)
4. Indicar el ancho de la vialidad actual incluyendo banqueta.
5. Indicar pasillos de los predios colindantes (si es el caso).
6. Indicar ubicación de árboles mayores de 3" de tallo o palmera con un ●.



Firma de propietario:
