



Secretaría
de Desarrollo Urbano
Gobierno de San Pedro

2021-2024
SECRETARIA DE DESARROLLO URBANO
SOLICITUD DE TRÁMITE

EXPEDIENTE CATASTRAL: 08-190-010

No. DE EXPEDIENTE: CH-576/2022

PERMISO SOLICITADO

(X) CASA HABITACION UNIFAMILIAR

- () USO COMERCIAL, MULTIFAMILIAR, SERVICIOS O INDUSTRIAL
- () USO DE SUELO
- () USO DE EDIFICACION
- () USO COMPLEMENTARIO A LA VIVIENDA
- () CONSTRUCCION (OBRA NUEVA, AMPLIACION O REGULARIZACION)
- () REGIMEN EN CONDOMINIO
- () MODIFICACION AL PROYECTO APROBADO

() TRAMITE MENOR

- (X) OBRA NUEVA
- () AMPLIACION
- () REGULARIZACION
- () CAMBIO DE TECHO
- () MODIFICACION AL PROYECTO APROBADO

- () NUMERO OFICIAL
- () ROTURA DE PAVIMENTO
- () DEMOLICION
- () CONSTANCIA DE OBRA TERMINADA
- () PRORROGA DE CONSTRUCCION
- () REMODELACION DE FACHADA
- () BARDA _____ ML ALTURA _____
- () ALINEAMIENTO VIAL

DESCRIPCION BREVE DE SU SOLICITUD
Obra Nueva de casa habitación unifamiliar

DATOS GENERALES DEL PROPIETARIO Y/O TITULAR DE LA LICENCIA

Inter Desarrollos Regionales S.A. de C.V. 8110806936
NOMBRE TELEFONO
Av. San Pedro N.- 801 piso 1D Col. Fuentes del Valle, San Pedro Garza Garcia
DOMICILIO TELÉFONO
eduardo.garcia@interdesarrollos.com.mx
CORREO ELECTRONICO

DATOS GENERALES DEL PREDIO

Calle Tauro 105 El Barro
UBICACIÓN (CALLE) NUMERO CONGREGACION, COLONIA Y/O FRACCIONAMIENTO
ENTRE CALLES

ESTADO ACTUAL DEL PREDIO: BALDÍO CON CONSTRUCCIÓN USO ACTUAL DE LA EDIFICACIÓN _____
AREA TOTAL DE TERRENO 152.00 M² AREA POR CONSTRUIR _____ M² AREA POR DEMOLER _____ M²
AREA EXISTENTE _____ M² AREA POR REGULARIZAR 241.720 M² BARDA POR CONSTRUIR _____ M L
AUTORIZADA

DATOS GENERALES DEL TRAMITADOR Y/O SOLICITANTE (APODERADO LEGAL)

Eduardo Garcia Marin 8110806936
NOMBRE TELEFONO
eduardo.garcia@interdesarrollos.com.mx
CORREO ELECTRONICO

DATOS GENERALES DEL DIRECTOR RESPONSABLE DE OBRA

Pedro Enrique Alanis Cavazos
NOMBRE
8113401111 6675227
TELEFONO No. DE CEDULA
FIRMA edgama00@gmail.com
CORREO ELECTRONICO


OBSERVACIONES:

Carlos Chavarria Villarreal
FIRMA DEL PROPIETARIO Y/O REPRESENTANTE LEGAL

Carlos Chavarria Villarreal
NOMBRE Y FIRMA DEL APODERADO

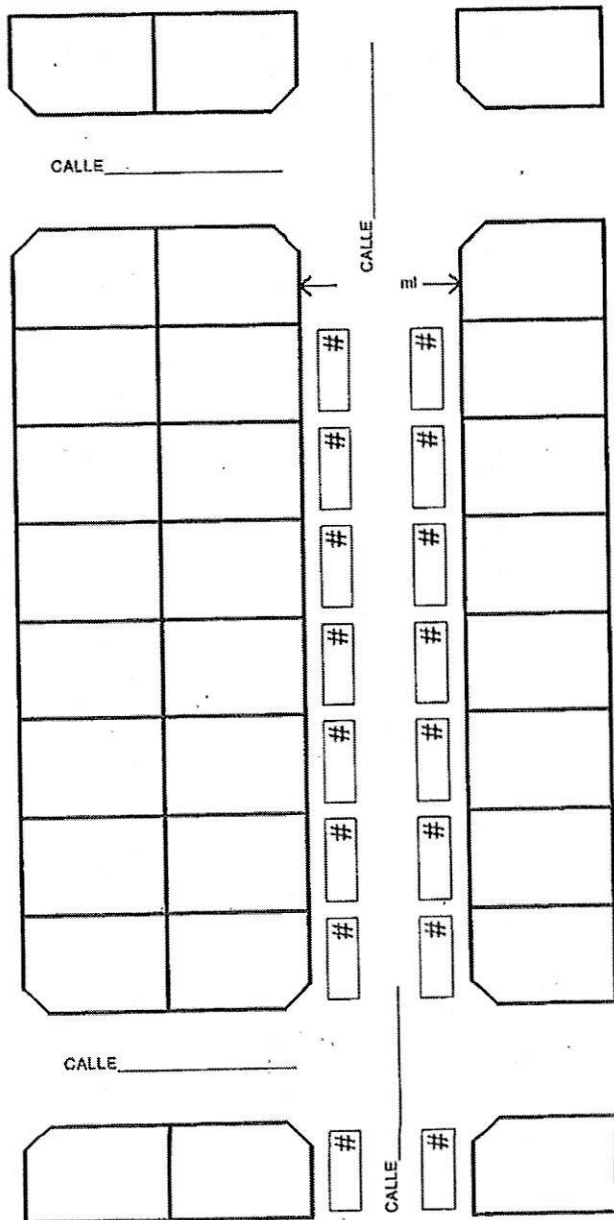
Declaro bajo protesta de decir verdad, en ejercicio de legítimos derechos manifiesto que los datos contenidos en la presente solicitud son los correctos, siendo a mi cargo y responsabilidad la autenticidad y validez de los documentos que a la misma acompañan. La no veracidad motivará la revocación inmediata de la autorización otorgada, además de la aplicación de sanciones y medidas conforme a la Ley de Asentamientos Humanos, Ordenamiento Territorial y Desarrollo Urbano para el Estado de Nuevo León.



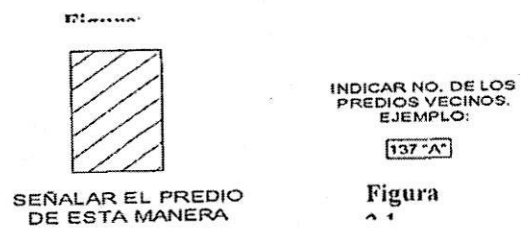


2021-2024
SECRETARIA DE DESARROLLO URBANO
SOLICITUD DE TRÁMITE

MICROZONIFICACIÓN



1. Indicar ubicación del predio. (figura 1.1)
2. Indicar usos de los predios colindantes:
SIMBOLOGIA:
B = BALDIO.
CH = CASA HABITACION.
C = COMERCIO.
3. Indicar los números oficiales de los predios colindantes. (figura 2.1)
4. Indicar el ancho de la vialidad actual incluyendo banqueta.
5. Indicar pasillos de los predios colindantes (si es el caso).
6. Indicar ubicación de árboles mayores de 3" de tallo o palmera con un ●.



Firma de propietario: _____