



Secretaría  
de Desarrollo Urbano  
Gobierno de Santiago

2021-2024  
SECRETARIA DE DESARROLLO URBANO  
SOLICITUD DE TRÁMITE

EXPEDIENTE CATASTRAL: 60-000-321

No. DE EXPEDIENTE: CH-232/2022

PERMISO SOLICITADO

(X) CASA HABITACION UNIFAMILIAR

- O OBRA NUEVA  
X AMPLIACION  
O REGULARIZACION  
O CAMBIO DE TECHO  
O MODIFICACION AL PROYECTO APROBADO

- ( ) USO COMERCIAL, MULTIFAMILIAR,  
SERVICIOS O INDUSTRIAL  
O USO DE SUELO  
O USO DE EDIFICACION  
O USO COMPLEMENTARIO A LA VIVIENDA  
O CONSTRUCCION (OBRA NUEVA, AMPLIACION  
O REGULARIZACION)  
O REGIMEN EN CONDOMINIO  
O MODIFICACION AL PROYECTO APROBADO

( ) TRAMITE MENOR

- O NUMERO OFICIAL  
O ROTURA DE PAVIMENTO  
O DEMOLICION  
O CONSTANCIA DE OBRA TERMINADA  
O PRORROGA DE CONSTRUCCION  
O REMODELACION DE FACHADA  
O BARRA ML ALTURA  
O ALINEAMIENTO VIAL

DESCRIPCION BREVE DE SU SOLICITUD Ampliación

DATOS GENERALES DEL PROPIETARIO Y/O TITULAR DE LA LICENCIA

NOMBRE Marcelo Nasta García / Alejandro Nasta 622 811 586 5701  
DOMICILIO Escobedo 165, San José Sur, Stgo. NL.  
CORREO ELECTRONICO m.nasta15@gmail.com

DATOS GENERALES DEL PREDIO

UBICACIÓN (CALLE) Escobedo 165 San José Sur  
ENTRE CALLES 16 de Sep.  
CONGREGACION, COLONIA Y/O FRACCIONAMIENTO

ESTADO ACTUAL DEL PREDIO: BALDÍO ☐ CON CONSTRUCCIÓN ☒ USO ACTUAL DE LA EDIFICACIÓN  
AREA TOTAL DE TERRENO 14,653 M<sup>2</sup> AREA POR CONSTRUIR 253 M<sup>2</sup> AREA POR DEMOLER M<sup>2</sup>  
AREA EXISTENTE 195 M<sup>2</sup> AREA POR REGULARIZAR ~~253~~ M<sup>2</sup> BARRA POR CONSTRUIR M L

DATOS GENERALES DEL TRAMITADOR Y/O SOLICITANTE (APODERADO LEGAL)

NOMBRE Marcelo Nasta García 811 586 5701  
CORREO ELECTRONICO m.nasta15@gmail.com

DATOS GENERALES DEL DIRECTOR RESPONSABLE DE OBRA

NOMBRE Marcelo Nasta García FIRMA M. Nasta  
TELEFONO 811 586 5701 No. DE CEDULA 12 560 770  
CORREO ELECTRONICO m.nasta15@gmail.com

OBSERVACIONES:

Alejandro Nasta. Alex Nasta  
FIRMA DEL PROPIETARIO Y/O REPRESENTANTE LEGAL  
NOMBRE Y FIRMA DEL APODERADO M. Nasta

Declaro bajo protesta de decir verdad, en ejercicio de legítimos derechos manifiesto que los datos contenidos en la presente solicitud son correctos, siendo a mi cargo y responsabilidad la autenticidad de los documentos que a la misma acompañan. La no veracidad motivará la revocación inmediata de la autorización otorgada, además de la aplicación de sanciones y medidas conforme a la Ley de Asentamientos Humanos, Ordenamiento Territorial y Desarrollo Urbano para el Estado de Nuevo León.

05 MAY 2022

RECIBIDO  
Secretaría de Desarrollo Urbano  
Gobierno de Santiago






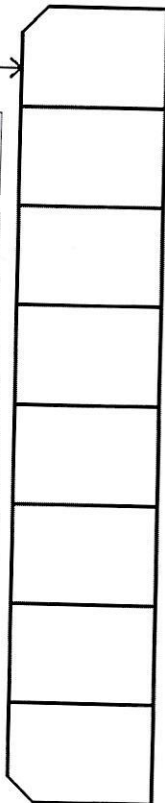
**2021-2024**

SECRETARIA DE DESARROLLO URBANO  
SOLICITUD DE TRÁMITE

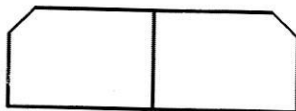
CALLE \_\_\_\_\_



CALLE



CALLE \_\_\_\_\_



CALLE

1. Indicar ubicación del predio. (**figura 1.1**)
2. Indicar usos de los predios colindantes:  
**SIMBOLOGIA:**  
**B** = BALDIO.  
**CH** = CASA HABITACION.  
**C** = COMERCIO.
3. Indicar los números oficiales de los predios colindantes. (**figura 2.1**)
4. Indicar el ancho de la vialidad actual incluyendo banqueta.
5. Indicar pasillos de los predios colindantes (si es el caso).
6. Indicar ubicación de árboles mayores de 3" de tallo o palmera con un ●.

**SIMBOLOGIA:**

**B = BALDIO.**

CH = CASA HABITACION.

C = COMERCIO.

3. Indicar los números oficiales de los predios colindantes. (**figura 2.1**)
4. Indicar el ancho de la vialidad actual incluyendo banquetas.
5. Indicar pasillos de los predios colindantes (si es el caso).
6. Indicar ubicación de árboles mayores de 3” de tallo o palmera con un ●.

Figure



SEÑALAR EL PREDIO  
DE ESTA MANERA

INDICAR NO. DE LOS  
PREDIOS VECINOS.  
EJEMPLO:

137 "A"

### Figura

Firma de propietario: